












Kartengrundlage: Liegenschaftskarte
 des Landesamtes für Vermessung
 und Geoinformation Land Sachsen-Anhalt
 Stadt Kemberg
 Gemarkung Bergwitz
 Flur 5
 Maßstab 1 : 500

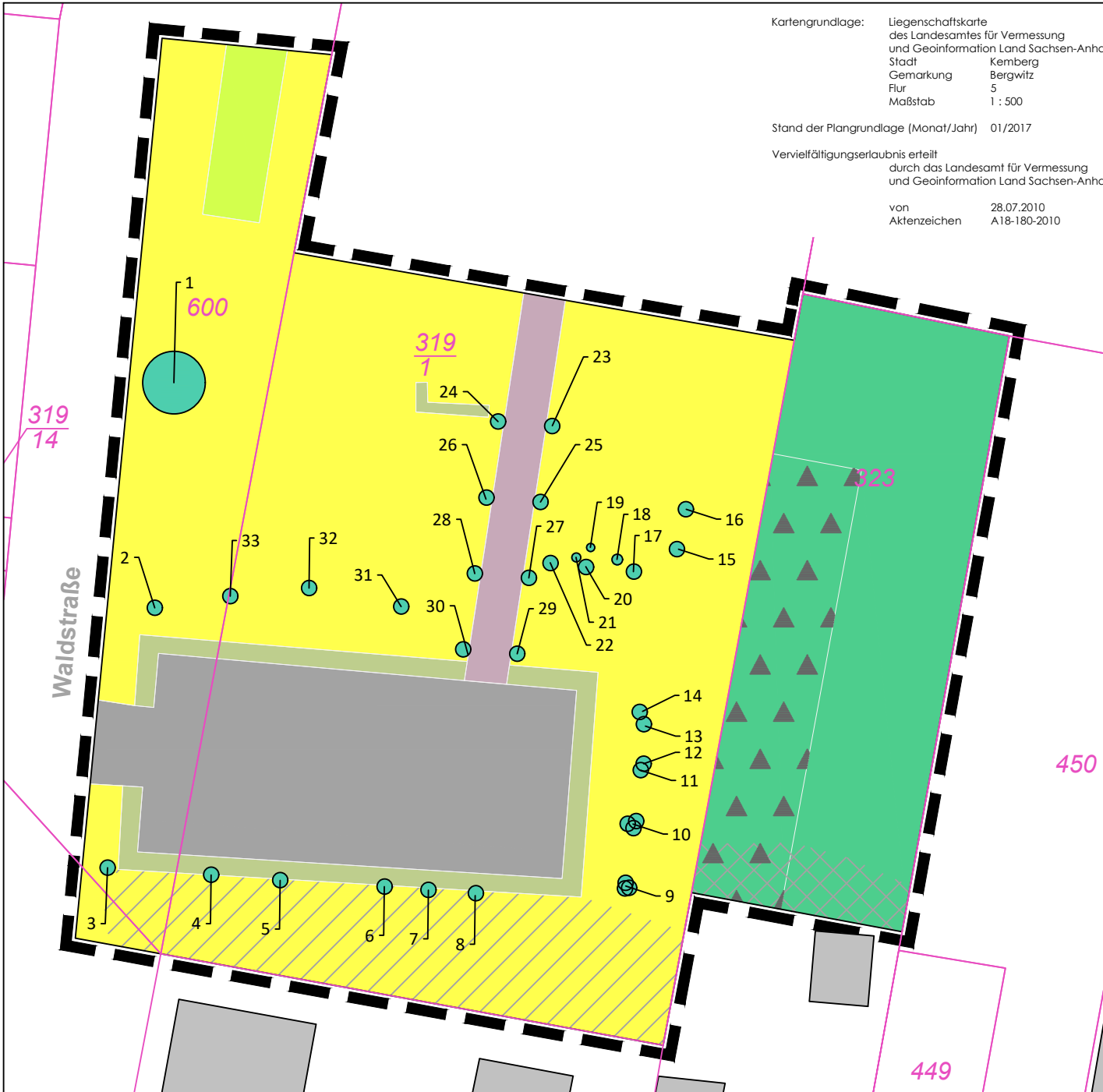
Stand der Plangrundlage (Monat/Jahr) 01/2017

Vervielfältigungserlaubnis erteilt
 durch das Landesamt für Vermessung
 und Geoinformation Land Sachsen-Anhalt

von 28.07.2010
 Aktenzeichen A18-180-2010

Legende

-  PYC Sonstige Parkanlage
-  extensive Pflege
-  VWA Weg, wasserdurchlässig befestigt
-  VPZ Parkplatz (Verbundsteinpflaster)
-  H Sonstige Gebüschgruppe
-  HHA Strauchhecke aus überwiegend heimischen Arten, Ziersträucher
-  XGX Kiefernbestand mit Unterwuchs aus Laubgehölzen (Berg-Ahorn, Stiel-Eiche, Linde, Hainbuche, Haselnuss ...)
-  Kiefernbestand mit Trockenschäden
-  gärtnerische Nutzung, Fundamentreste, Materialablage
-  HE Baumbestand (s. Tab.)
-  Geltungsbereich Bebauungsplan



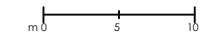
STADT KEMBERG, OT BERGWITZ

BEBAUUNGSPLAN NR. 10
 "WOHNBEBAUUNG WALDSTRASSE"

BIOTOP- UND NUTZUNGSTYPEN



M 1:500



11.09.2020